

DESCUBRIR OMAN Y SU GEOLOGIA



Un viaje que permite descubrir el norte de Oman con un interes particular sobre su geologia. Visitamos el piemonte, altas montanas, oases, desierto, y wadis, y entendimos poco a poco el contexto geologico de las montana omanesas y sus famosas ofiolitas.



Nivel 2
Viajes bastante faciles con caminatas faciles y cortas con menos de 300 metros de desnivel (ocasionalmente un poco mas). Siempre hay la posibilidad, para los participantes que desean, de no hacer la caminata ; cuando posible, les ofrecemos un programas alternativo ; si no esperaron en un lugar bonito.

Duracion 10 Dia

Realizable en ENERO - FERBRERO - MARZO - NOVIEMBRE - DICIEMBRE

 3 Noches en alojamientos (Hotel, Casa de huespedes, Lodge, etc...)
 6 Noches acampando en la naturaleza (con tiendas, colchones, esteras, vajilla, equipo para cocinar), confortable (pero sin banos) con el soporte de vehiculos. Ud. tiene que montar la tienda por si mismo, mientras que organizamos el acampamento colectivo.

Salida Matrah

Termina Matrah

VIAJEROS	PRECIO POR PERSONA	
2	930 OMR	2434 USD
3	730 OMR	1910 USD
4	650 OMR	1701 USD
5	720 OMR	1884 USD
6	650 OMR	1701 USD
7	600 OMR	1570 USD
8	580 OMR	1518 USD

Itinerario	Piemonte - Wadi Bani Kharus - Wadi Bani Awf - Al Hamra - Misfat Al Abreyeen - Jebel Shams - Nizwa - Birkat Al Mouz - Sinaw - Wadi Bani Khalid - Desierto del Wahiba - Meseta del Hajar Oriental - Wadi Shab - Wadi Tiwi - Wadi Al Arbeyeen
-------------------	--



Nota sobre la transportacion del equipaje	Tenemos vehiculos ; asi su equipaje esta siempre transportado por coche. Mientras caminatas Ud. solo debe traer una mochilla ligera con el necesario para el dia.
--	---

DIA 1*- Lunch - Dinner*

🚌 Traslado a Wadi Jizzi (3 horas 30 - 300 Km)

✓ **Pared de Pillow Lava (lavas en cojines) (2 horas)**

Paramos para ver la famosa pared que hizo la portada de la revista Geotimes. Intervencion sobre la creacion del suelo oceanico. Cerca de aqui tambien iremos a ver radiolaritas.

➤ *Piemonte*

✓ **Hacemos varias paradas de interes geologico (2 horas)**

Cerca del Wadi Jizi hay mucho que ver : un fumador negro, mineralizaciones de cobr, filones, etc...

🚌 Traslado a Wadi Al Haylayn (2 horas 30 - 180 Km)

✓ **Gabros bandeados en el Wadi Al Haylan (1 hora)**

En el camino paramos para observar los complejos filonianos, esas fallas por las cuales sale hacia arriba el mantel en fusion. Luego adentramos mas alla en el Wadi Al Haylayn para ver los gabros bandeados. Intrevencion sobre la composicion de las rocas de la corteza oceanica.




Acampamos en el piemonte

Lugar salvaje rodeado de colinas

Tienda de Campana individual



DIA 2*Breakfast - Lunch - Dinner*
 Traslado a un wadi del piemonte (2 horas - 90 Km)

✓ **Paseo en el desierto cerca de Al Abyadh (1 hora)**

 *Piemonte*

Paramos un rato para dar un paseo en ese sorprendente pequeno desierto. Aqui la arena recubre pequenas colinas rocosas.

- Tiempo de marcha : 1 a 2 horas

✓ **Exploracion geologica del Wadi Al Abyadh (3 horas 30)**

 *Piemonte*

Primero paramos enfrente del Moho : la limita entre las rocas del mantel y de la corteza oceanica esta particularmente visible aqui ; por eso esta famoso este Wadi. Intervencion sobre le Moho. Siguiamos andando rio arriba, lo que mas o menos equivale a un viaje hacia el interior de la tierra : pasamos de las rocas de la corteza oceanica a las del mantel... A veces podemos banarnos en una guapa piscina natural.



Acampamos en un wadi del piemonte

Tienda de Campana individual



DIA 3*Breakfast - Lunch - Dinner*

🚌 Traslado a Wadi Bani Kharus (1 hora 15 - 55 Km)

✓ **Exploracion geologica del Wadi Bani Kharus (1 hora 30)**

🚩 *Wadi Bani Kharus*

Paramos primero a la entrada de este Wadi. Aqui destaca muy bien la estructura de la cadena montanosa de Oman : ofiolita, sedimentos extranjeros, y sedimentos autoctonos. Nos adentramos en el Wadi y paramos otra vez par ver fosiles y una discordancia angular.

🚌 Traslado a Balad Sit (2 horas - 50 Km)

✓ **Paseo en la oasis de montana de Balad Sit (2 horas)**

🚩 *Wadi Bani Awf*

Partimos de la pista mayor y nos dirigimos hacia un barranco estrechísimo. Caminamos en el fondo de este barranco y por fin descubrimos un pueblo importante. Las habitaciones están construidas en una roca y dominan el palmero. Nosotros cruzamos el pueblo y caminamos entre la terrazas del palmero. Regresamos por un brazo secundario del barranco.

- Nivel 1*

- Tiempo de marcha : 1 a 2 horas

- Desnivel : +50m/-50m

🏠🏠🏠 **Casa de huéspedes de montaña**

un alojamiento sencillo pero agradable en un sitio muy bonito

Standard Room

desayuno & cena en el alojamiento



DIA 4

Breakfast - Lunch - Dinner

🚌 Traslado a Sharaf Al Alamain (1 hora - 15 Km)

Esa pista sube 1000 metros en apenas 10 kilometros y ofrece vista estupendas en el valle

✓ **Parada en el collado de Sharaf Al Alamain (0 hora 45)**

➤ *Wadi Bani Awf*

Desde aqui la vista se ven las 2 vertientes. Aprovechamos la oportunidad par una interpretacion geologica del paisaje. Intervencion sobre la estructura del Jebel Akhdhar

🚌 Traslado a Al Hamra (0 hora 45 - 30 Km)

✓ **Visita de un museo vivante de los saber hacer traadicionales (1 hora 30)**

➤ *Al Hamra*

aquí entremos en una casa omanesa típica. Nos acogen mujeres que nos enseñan como hacen harina, pan y café omanes. También nos muestran como se hacen alfombras y unas lociones a base de las plantas recogidas en el monte. Por fino nos invitan a compartir con ellas café, dátiles, y el famoso Halwa omanes.

🚌 Traslado a Misfat Al Abreyeen (0 hora 12 - 10 Km)

✓ **Paseo en la oasis de montana de Misfat Al Abreyeen (2 horas)**

➤ *Misfat Al Abreyeen*

Es uno de los pueblos mas hermosos de todo Omán. El pueblo viejo domina el palmero largo construido en terrazas colgadas a la ladera del barranco. Se ve aquí todo tipo de árboles : plátano, papayo, granado, limoneros, naranjos, etc.... El paseo aqui es muy agradable, ya que caminamos bajo de una vegetacion prolifica y a lo largo de los aflaj (canales de irigacion).

- Nivel 1*

- Tiempo de marcha : 1 a 2 horas

- Desnivel : +100m/-100m


🚌 Traslado a el macizo del Jebel Shams (1 hora 20 - 50 Km)



Acampamos en el macizo del Jebel Shams


Ubicado a 1800m de altura.

Tienda de Campana individual



DIA 5

Breakfast - Lunch - Dinner

 Traslado a Al Khitaym (Jebel Shams) (0 hora 20 - 10 Km)

✓ Paseo geologico a lo largo del Gran Canon de Arabia (4 horas)
 *Jebel Shams*

Empezamos en una aldea pequena y andamos en un camino facil con vistas espectaculares sobre el gran canon de Arabia para alcanzar una aldea troglodita que fue abandonada en las ochentas. Estamos en las calizas autoctonas. En varios momentos cruzamos capas fosiliferas. Por cierto paramos para buscar fosiles! Enre otros podras econtrar bivalvas, gasteropodos, guapos erizos de mar, y no tan guapos pero muy interesantes orbitolinas.

- Nivel 2*

- Tiempo de marcha : 2 a 3 horas



- Desnivel : +250m/-250m

 **Hotel bonito y sencillo**

Un hotel con una muy buena situacion, en un antiguo barrio al lado del souq de Nizwa. Son varias casas tradicionales que fuen renovadas recienmente con mucho gusto.

Standard Room

desayuno en el alojamiento



DIA 6*Breakfast - Lunch - Dinner*➤ *Nizwa*✓ **Visita del Fuerte de Nizwa (1 hora)**

Fue rehabilitado con el Souq hace unos 10 años. Se compone de una parte militar (la ciudadela), una parte de habitaciones, y las prisiones. En la ciudadela explican las sistemas de defensa, y desde arriba tenemos una vista hermosísima sobre Nizwa. Las prisiones fueron acondicionados en salas de museo, pequeñas pero muy bien hechas.

➤ *Nizwa*✓ **Visita del Souq de Nizwa (1 hora 30)**

El Souq y el fuerte de Nizwa fueron rehabilitados hace unos diez años. Esta abierto todos los días, pero se anima sobre todo el viernes. aquí viene gente de todos lugares que sea de la montaña o del desierto para comprar y vender. Se encuentra de todo. Lo mas folclórico es el mercado al ganado. Pero también se venden pájaros vivos, peces, miel, dátiles, y hasta coches de segunda mano...

🚌 Traslado a Birkat al Mouz (0 hora 30 - 25 Km)

➤ *Birkat Al Mouz*✓ **Parada Arriba de Birkat Al Mauz (1 hora)**

En el camino paramos para observar una pared de hawasina particularmente colorada. Luego vamos a ver un punto de vista sobre Birkat AlMauz. La vista esta guapa con un palmar imenso y 3 pueblos antiguos que sobresalen de la verdura. Tambien se ven muy bien aqui las conchas de hawasina colocadas en la caliza autoctona.

🚌 Traslado a nuestro acampamiento en un desierto de rocas (2 horas 30 - 170 Km)


➤ *Sinaw*✓ **Paseo en colinas de hawasina (1 hora)**

Damos un paseo por esas colinas de rocas silíceas. Intervencion sobre los sedimentos de hawasina.


**Acampamos en el desierto de rocas**

Es un paisaje típico de Oman : los geólogos llaman ese tipo de rocas el "Complex Hawasina"

Tienda de Campana individual



DIA 7*Breakfast - Lunch - Dinner*

 Traslado a Wadi Bani Khalid (2 horas - 170 Km)


✓ **Caminata corta y baño en un wadi (3 horas)**

Empezamos en un oasis en el valle. Andamos por el palmar hacia la entrada del barranco. El camino en el canon no es fácil, pero no dura mucho. Andamos entre los bloques y por fin llegamos a dos piscinas con cascadas. Nos bañamos en la segunda. El lugar es encantador. Y para los que le gustan sensaciones fuertes, se puede saltar desde unos 10 metros en el agua... Regresamos por el mismo camino. Dependiendo de las lluvias y de las inundaciones que cambian el curso del río, ocurre que debemos caminar o nadar en el agua para alcanzar las cascadas.

➤ *Wadi Bani Khalid*

- Nivel 2*

- Tiempo de marcha : 1 a 2 horas

 Traslado a nuestro Acampamento en el desierto del Wahiba (1 hora 30 - 70 Km)

✓ **Puesta del Sol en el Wahiba (1 hora)**

Damos un paseo para observar la puesta del sol desde arriba de una duna alta. Es el mejor momento del día para sacar fotos ya que la luz está más dulce y el sol poniéndose cambia las sombras en las dunas. La arena toma tintas rojas.


➤ *Desierto del Wahiba*

- Nivel 1*




Acampamos en el desierto


Tienda de Campana individual




DIA 8

Breakfast - Lunch - Dinner

 Traslado a una oasis del Hajar Oriental (6 horas - 200 Km)

✓ Paradas geologicas al cruzar el Hajar Oriental (0 hora)
 Meseta del Hajar Oriental

Es una travesia que tiene mucho interes geologico. Primero, al pie de la meseta veremos cojines de lava y contactos entre los sedimentos autoctonos y transgresivos. Al subir, tendremos vistas muy interesantes que nos permitiran entender la formacion de la cadena montanosa y su recubrimiento e su parte oriental con caliza mas reciente que llamamos transgresiva. Arriba de la meseta tambien pararemos para buscar fosiles, sobre todo numulitas. Por fin, al bajar hacia el mar divisaremos varias terrazas que marcan las etapas de la segunda surreccion del macizo.

✓ Paseo en un oasis de montana (3 horas)
 Meseta del Hajar Oriental

Desde el fin de la carretera bajamos a un pueblo ubicado en un entorno estupendo : bajo un acantilado muy alto y en la entrada de un barranco que tiene medidas de gigantes. Es un lugar muy lejo y salvaje. Tambien podemos banarnos en las primeras piscinas del barranco.

- Nivel 1*

- Tiempo de marcha : 1 a 2 horas

- Desnivel : +100m/-100m


Acampamos en la montana

Acampamos en una altura de 1000m

Tienda de Campana individual



DIA 9

Breakfast - Lunch - Dinner

🚌 Traslado a una oasis de montaña en el Hajar Oriental (2 horas - 70 Km)

✓ **Paseo en un oasis de montaña (3 horas)**

➤ *Meseta del Hajar Oriental*

Descubrimos un pueblo recondito (la pista de acceso solo fue construida en 2013!) caminando por el palmar en los falaj (canales de irrigación) : es un oase exuberante ubicado en un lugar espectacular y rodeados por acantilados de toda belleza.

- Nivel 2*
- Tiempo de marcha : 1 a 2 horas
- Desnivel : +100m/-100m

🚌 Traslado a Tiwi (1 hora 30 - 35 Km)

Una bonita pista para bajar de la montaña, con vistas sublimas al mar!

✓ **Paseo y baño en el Wadi Shab (3 horas)**

➤ *Wadi Shab*

Partimos del mar y caminos en seguida en el barranco de Wadi Shab. Caminamos en un palmar y luego a lo largo del pequeño río que cruzamos varias veces. Por fin llegamos a unas piscinas naturales grandes donde nos echamos al agua. De aquí nadamos para alcanzar una cascada en una gruta. El valle, el paseo, y el baño son muy bonitos, pero ahora es un sitio muy turístico...

- Nivel 1*
- Tiempo de marcha : 1 a 2 horas

🏠🏠🏠 **Hotel al mar**

Una pequeña pension muy bien localizada poco antes del pueblo de Tiwi, frente al mar, y cerca del Wadi Tiwi. La pension tiene una piscina y un jardín.

Habitacion estandar
Habitacion moderna y comfortable con cuarto de baño privado..
desayuno en el alojamiento



DIA 10

Breakfast - Lunch -

🚌 Traslado a Wadi Tiwi (0 hora 45 - 25 Km)

✓ **Paseo y baño en Wadi Tiwi (2 horas)**

➤ Wadi Tiwi

Un valle hermosísimo con un río y pozos de agua, un palmar extenso en bancales a todo lo largo, pueblitos, y paredes rocosas impresionantes. Lo recorremos por coche y damos un paseo corto para banarnos.

- Nivel 2*

- **Tiempo de marcha : 1 a 2 horas**

- **Desnivel : +50m/-50m**

✓ **Observación de afloramientos de serpentina (3 horas)**

➤ Wadi Tiwi

Al caminar veremos en varios sitios rocas verdes que afloran. Son rocas de la crosta oceánica. En un sitio, esta roca está metamorfizada : la serpentina.

- **Tiempo de marcha : 1 a 2 horas**

- **Desnivel : +50m/-50m**

🚌 Traslado a Wadi Al Arbeyeen (2 horas - 105 Km)

✓ **Baño en el Wadi Al Arbeyeen (1 hora 30)**

➤ Wadi Al Arbeyeen

Alcanzamos el último pueblo del valle y abajo encontramos una piscina de agua cristalina y limpia con una pequeña cascada. Bajamos a esa piscina y nos bañamos en este lugar encantador, rodeados por montañas altas. Para los que quieren, también aquí se puede saltar desde unos 5 metros.

✓ **Observación de los sedimentos autóctonos y transgresivos (1 hora)**

➤ Wadi Al Arbeyeen

Ese Wadi nos ofrece muy buenos ejemplos de la caliza transgresiva que recubre los sedimentos autóctonos ya plisados.

🚌 Traslado a Matrah (2 horas 15 - 160 Km)



📌 Nivel de dificultad Senderismo & Paseo

- Nivel 1** Ninguna dificultad. Paseos fáciles y accesibles a cualquier que camina ocasionalmente
- Nivel 2** Caminatas fáciles con un desnivel que no supera los 300 metros y que no presentan dificultad
- Nivel 3** Caminatas con un desnivel de 300 a 800 metros. Accesible a cualquier que está acostumbrado a caminar en la montaña
- Nivel 4** Caminatas con un desnivel de 800 a 1100 metros. Para caministas deportivos
- Nivel 5** Caminatas largas con un desnivel superior a 1000 metros y que pueden incluir pasajes que necesitan el uso de las manos